

## Durch das Khaatal

var. A - Lehrpfad Mit allen Sinnen durch das Kirnitzschtal  
var. B - Khaa-Felsenpfad

 DAUER	 KM	 HÖHENUNTERSCHIED	 ZIELE	 MAPA
3,5 h / 1,5 h	13,5 km / 3,2 km	100 m / 150 m	Lehrpfad Mit allen Sinnen durch das Kirnitzschtal Schatzkammer	










### ANREISE:

A  434 Děčín, Hřensko, Jetřichovice, Chřibská, Rybnířte, Doubice, Krásná Lřpa > Kyjov

Wřstes Schloss (Aussicht)  
Felsenbrřder (Aussicht)  
Kinsky-Aussicht




### ROUTE:

Krásná Lřpa, Kyjov, Kyjovské řdolř BUS oder  Kyjov > **var. A**  **Lehrpfad Mit allen Sinnen durch das Kirnitzschtal** (10 Stationen - familienfreundlich) bis zum Grenzübergang in Hinterdaubitz 110 Min. >  Rückweg auf demselben Weg nach Kyjov, BUS,  110 Min. **var. B**  **Lehrpfad Mit allen Sinnen durch das Kirnitzschtal** zum Wegweiser *Pod Praporkem* 15 Min. >  **Schatzkammer** 10 Min. > den gleichen Weg zurück  > Kögler-Lehrpfad zu Felsaussichten - **Wřstes Schloss** 15 Min., **Felsenbrřder** 10 Min., **Kinsky-Aussicht** 15 Min. > weiter den Kögler-Lehrpfad entlang am Waldfriedhof vorbei  zurück nach Kyjov, BUS,  25 Min.

## Von Krásný Buk über Kirchenwege zu Aussichtspunkten, Umgebendhäusern und sakralen Denkmälern













 DAUER	 KM	 HÖHENUNTERSCHIED	 ZIELE	 MAPA
4 h	10,5 km	350 m	Burgruine Schönbusche Sněžná (sakrale Denkmäler) Dlouhý Dřl (Umgebendhäuser) Schatzkammer Wřstes Schloss (Aussicht) Felsenbrřder (Aussicht) Kinsky-Aussicht Kamenná Horka (Aussicht)	

### ANREISE:


A  434 Děčín, Hřensko, Jetřichovice, Chřibská, Rybnířte, Doubice, Krásná Lřpa, Kyjov > Krásný Buk

B  407 Varnsdorf, Krásná Lřpa, Staré Křečany, Vlči Hora > Krásný Buk

### ROUTE:

Krásná Lřpa, Krásný Buk BUS oder  Krásný Buk >  **Burgruine Schönbusche** 15 Min. >  **Kapelle der Heiligsten Dreifaltigkeit** 20 Min. >  **Sněžná - Maria-Schnee-Kirche** 10 Min. >  Kirchenweg nach Dlouhý Dřl zum Wegweiser *Kyjov-Dixřv mřln* 30 Min. >  durch das Kirnitzschtal zum Wegweiser *Pod Praporkem* 15 Min. >  **Schatzkammer** 10 min. > zurück  > Kögler-Lehrpfad zu Felsaussichten - **Wřstes Schloss** 15 Min., **Felsenbrřder** 10 Min., **Kinsky-Aussicht** 15 Min. > weiter am Kögler-Lehrpfad am Waldfriedhof vorbei und nach  **Kamenná Horka** 60 Min. >  zur Aussicht **Kamenná Horka** 10 Min. >  den gleichen Weg zurück nach Krásný Buk, BUS,  30 Min.

### HINWEIS:

Route kann um 2 km verkřrzt werden: vom Wegweiser *Kyjov-Dixřv mřln*  nach Kyjov, Kamenná Horka und zurück nach Krásný Buk (ohne Felsensichten in Kyjov).











## Von Vlči Hora zum Aussichtsturm und in die Welt der Felsenschluchten

 DAUER	 KM	 HÖHENUNTERSCHIED	 ZIELE	 MAPA
4,5 h	12,5 km	400 m	Aussichtsturm Wolfsberg Burgruine Zeidlerburg Wolfsbachtal	

### ANREISE:

A  407 Varnsdorf, Krásná Lřpa, Staré Křečany > Vlči Hora


### ROUTE:

Krásná Lřpa, Vlči Hora BUS oder  Vlči Hora >  **Aussichtsturm Wolfsberg** 30 Min. >  über Kreuzberg nach Brtnřky 45 Min. >  **Eulenaussicht** 40 min. >  **Felsüberhang Großes Preuřenlager** 15 Min. >  **Burgruine Zeidlerburg** 10 Min. >  durch das Wolfsbachtal zum Wegweiser *Vlči potok-U jezevce* 60 Min. >  **Albertkreuz** 20 Min. >  über eine Wiese mit schönem Blick in Richtung Wolfsberg, Lausche und Tannenberg zurück nach Vlči Hora, BUS,  20 Min.






## Von Rybnířte durch Wälder über Karlshöhe nach Krásná Lřpa

 DAUER	 KM	 HÖHENUNTERSCHIED	 ZIELE	 MAPA
3 h	8,5 km	150 m	Karlshöhe (Aussicht) Stadtpark Krásná Lřpa Krásná Lřpa	

### ANREISE:

A  409 Chřibská, Krásná Lřpa, Rumburk, Staré Křečany, Mikulášovice, Dolnř Poustevna > Rybnířte

### ROUTE:

Rybnířte, pořta BUS oder  in Rybnířte >  zum Wegweiser *Pod Kočři skřlou* 45 Min. >  Aussicht **Karlshöhe** 15 Min. >  steiler Abstieg auf alten Steintreppen zum Wegweiser *Pod Vřpenkou* 30 Min. >  Aussicht **Bei Kamenná Horka** 30 Min. >  **Stadtpark** in Krásná Lřpa 20 Min. >  nach Krásná Lřpa, BUS, 10 Min.









## Durch das Khaatal entlang der Kirnitzsch zur Kahnfahrt in der Klamm Obere Schleuse

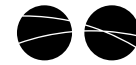
 DAUER	 KM	 HÖHENUNTERSCHIED	 ZIELE	 MAPA
6 h	18 km	200 m	Lehrpfad Mit allen Sinnen durch das Kirnitzschtal Obere Schleuse (Kahnfahrt) Zeidlerbachtal	

### ANREISE:

A  434 Děčín, Hřensko, Jetřichovice, Chřibská, Rybnířte, Doubice, Krásná Lřpa > Kyjov

### ROUTE:

Krásná Lřpa, Kyjov, Kyjovské řdolř BUS oder  Kyjov >  **Lehrpfad Mit allen Sinnen durch das Kirnitzschtal** (10 Stationen - familienfreundlich) bis zum Grenzübergang in Hinterdaubitz 110 Min. >  auf der deutschen Seite bis zum Wegweiser *Břhmische Mřhle* >  an der Niedermřhle vorbei in die Klamm **Obere Schleuse** (Kahnfahrt) 30 Min. > am Ende der Kahnfahrt hoch über der Klamm zurück zur Anlegestelle >  den gleichen Weg zurück zum Wegweiser *Břhmische Mřhle* 45 Min. >  zur Zeidlerbrücke in Hinterdaubitz 25 Min. >  durch das Zeidlerbachtal nach Kopec 60 Min. >  nach Brtnřky, BUS, 25 Min.



Sächsisch-Břhmische  
SCHWEIZ





npccs.cz  
 NPČeskeSvycarsko  
 np\_ceskesvycarsko



Sächsisch-Böhmische  
 SCHWEIZ

ceskesvycarsko.cz  
 CeskeSvycarsko1  
 bohemian\_switzerland



KAMMWEG  
 Böhmisches Schweiz

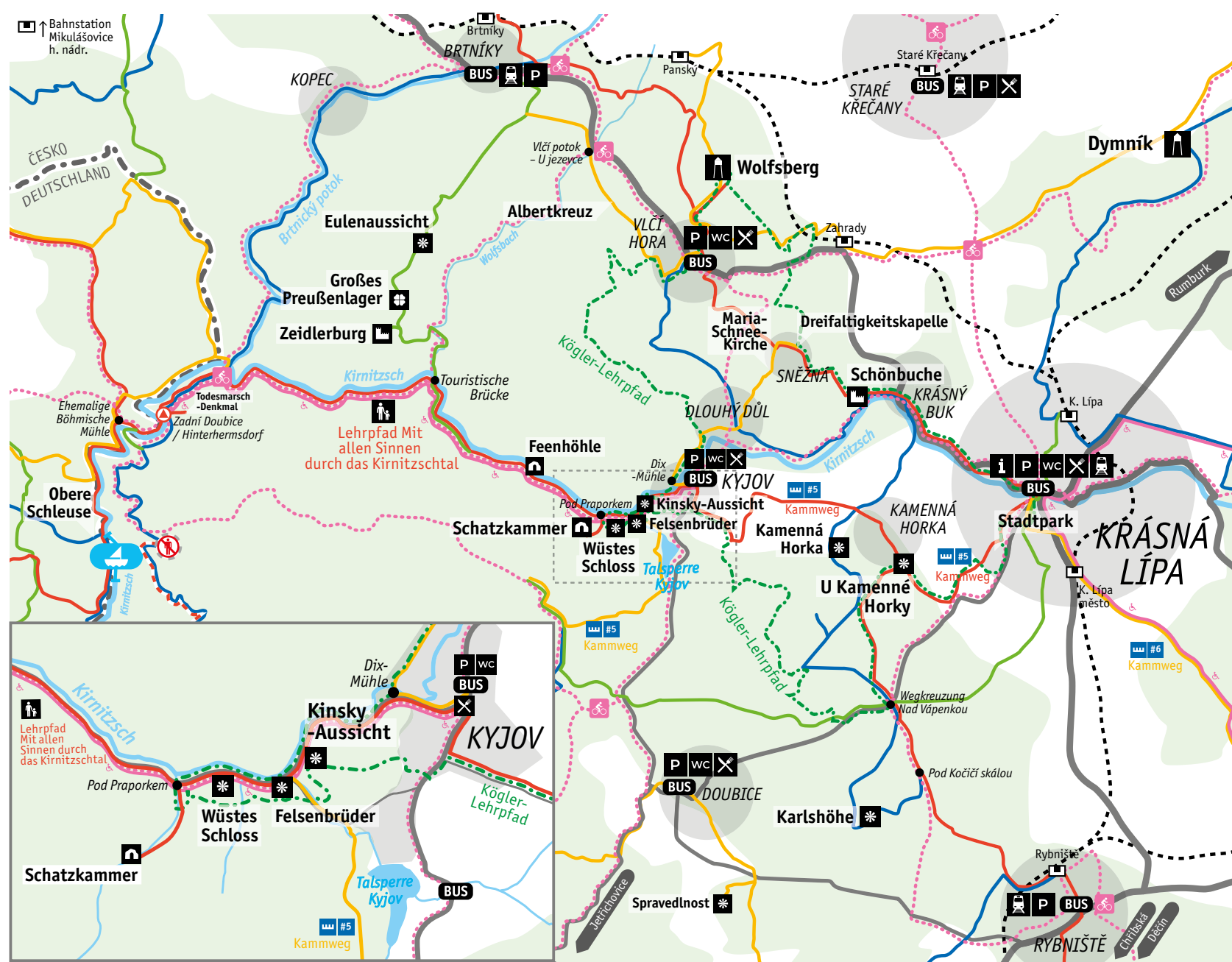
hrebenovka.com  
 #jduhrebenovku

### BUSLINIEN

- BUS 407** Staré Křečany, Brtníky - Krásná Lípa, Vlčí Hora - Krásná Lípa, Krásný Buk - Krásná Lípa - Varnsdorf, Studánka - Varnsdorf und zurück  
Ganzjährig
- BUS 409** Chřibská - Rybníště - Krásná Lípa - Rumburk - Staré Křečany - Staré Křečany, Brtníky - Mikulášovice - Vilémov - Dolní Poustevna und zurück  
Ganzjährig
- BUS 434** Děčín - Hřensko, nábřeží - Hřensko, Pravčická brána - Hřensko, Mezní Louka - Jetřichovice, Vysoká Lípa - Jetřichovice - Chřibská - Rybníště - Doubice - Krásná Lípa, Kyjov - Krásná Lípa, Krásný Buk - Krásná Lípa und zurück  
Ganzjährig

**Der Lehrpfad Mit allen Sinnen durch das Kirnitzschtal** ist anders, als Sie vielleicht erwarten. Statt klassischer Tafeln mit Texten und Grafiken entdecken Sie die Natur in Ihrem eigenen Tempo und mit allen Sinnen: Tasten, Sehen und Hören. Der Weg führt entlang des Flüsschens Kirnitzsch von Kyjov bis Zadní Doubice zum Grenzübergang. Die asphaltierte Strecke ist auch für Rollstuhlfahrer und Familien mit Kinderwagen geeignet. Die Strecke ist ca. 13,5 km lang (kein Rundweg) und hat 10 Stationen.

**Empfehlung:** Kleinere Kinder können die Strecke mit dem Fahrrad oder Lauftrad bewältigen. Für Informationen an den Stationen benötigen Sie ein Smartphone mit QR-Code-Scanner.



- BUS** Bushaltestelle
- 438** Buslinie
- Kahnfahrt
- P** Parkplatz
- WC** Toiletten
- i** Information
- Erlebnisroute für Familien
- Aussichtsturm
- Aussichtspunkt
- Gastronomie
- Natursehenswürdigkeit
- Bahnhof
- Burg/Burgruine
- Höhle
- Radweg
- GESPERRT! BAUMSTURZGEFAHR

# GEBIET KRÁSNÁ LÍPA BÖHMISCHE SCHWEIZ

- i Haus der Böhmisches Schweiz, Krásná Lípa**  
November-März - Di-So  
April-Oktober - Mo-So
- Aussichtsturm Dymník**  
April-Oktober - Mo-So  
Eintritt vor Ort
- Aussichtsturm Vlčí hora**  
April-September - Mo-So  
Oktober-März - Sa-So  
Eintritt vor Ort
- Klamm Obere Schleuse**  
Ostern - 31. Oktober - Mo-So  
9:30-16:30 (letzte Kahnfahrt 16:00)  
Zahlung in EUR vor Ort
- P Kyjov**  
Einige Parkplätze in Kyjov sind gebührenpflichtig
- Verhaltensregeln im Nationalpark**
- Nationalparkbahn**

