

## Kyjovským údolím

var. A - NS Údolím říčky Křinice všemi smysly

var. B - Kyjovskou skalní stezkou

 ČAS	 KM	 PŘEVÝŠENÍ	 CÍLE	 MAPA
---	--	---	--	--










3,5 h / 1,5 h 13,5 km / 3,2 km 100 m / 150 m NS Údolím říčky Křinice všemi smysly

### PŘÍJEZD:



A  434 Děčín, Hřensko, Jetřichovice, Chřibská, Rybníště, Doubice, Krásná Lípa > Kyjov

Klenotnice  
Kyjovský hrádek (vyhlídka)  
Skalní bratři (vyhlídka)  
Kinského vyhlídka

### TRASA:


Krásná Lípa, Kyjov, Kyjovské údolí BUS nebo  Kyjov > **var. A**  **NS Údolím říčky Křinice všemi smysly** (10 zastavení – vhodná pro rodiny s dětmi) až k hraničnímu přechodu v Zadní Doubici 110 min. >  vracíme se stejnou cestou zpět do Kyjova, BUS,  110 min. **var. B**  **NS Údolím říčky Křinice všemi smysly** k rozcestníku *Pod Praporkem* 15 min. >  **Klenotnice** 10 min. > vracíme se zpět stejnou cestou >  Köglerovou NS ke skalním vyhlídkám – **Kyjovský hrádek** 15 min., **Skalní bratři** 10 min., **Kinského vyhlídka** 15 min. > pokračujeme Köglerovou NS kolem lesního hřbitova, dále po  zpět do Kyjova, BUS,  25 min.

## Z Krásného Buku kostelními stezkami za vyhlídkami, chalupami a sakrálními památkami

 ČAS	 KM	 PŘEVÝŠENÍ	 CÍLE	 MAPA
---	--	---	--	--











4 h 10,5 km 350 m zřícenina hradu Krásný Buk

### PŘÍJEZD:


A  434 Děčín, Hřensko, Jetřichovice, Chřibská, Rybníště, Doubice, Krásná Lípa, Kyjov > Krásný Buk

Sněžná (sakrální památka)  
Dlouhý Důl (chalupy)  
Klenotnice  
Kyjovský hrádek (vyhlídka)  
Skalní bratři (vyhlídka)  
Kinského vyhlídka  
Kamenná Horka (vyhlídka)

### TRASA:

Krásná Lípa, Krásný Buk BUS nebo  Krásný Buk >  **zřícenina hradu Krásný Buk** 15 min. >  **Kaple Nejsvětější Trojice** 20 min. >  **Sněžná – Kostel Panny Marie Sněžné** 10 min. >  kostelní stezkou do Dlouhého Dolu k rozcestníku *Kyjov-Dixův mlýn* 30 min. >  údolím říčky Křinice k rozcestníku *Pod Praporkem* 15 min. >  **Klenotnice** 10 min. > vracíme se zpět po  Köglerovou NS ke skalním vyhlídkám – **Kyjovský hrádek** 15 min., **Skalní bratři** 10 min., **Kinského vyhlídka** 15 min. > pokračujeme Köglerovou NS kolem lesního hřbitova a po  do Kamenné Horky 60 min. >  k vyhlídce **Kamenná Horka** 10 min. > tou samou cestou po  jdeme zpět do Krásného Buku, BUS,  30 min.

### POZN.:

Cestu si lze zkrátit o 2 km od rozcestníku *Kyjov-Dixův mlýn* po  do Kyjova na Kamennou Horku zpět do Krásného Buku. Nenavštívíme tak ale skalní vyhlídky v Kyjově.

## Z Vlčí Hory na rozhlednu a do světa skalních roklí











 ČAS	 KM	 PŘEVÝŠENÍ	 CÍLE	 MAPA
---	--	---	--	--

4,5 h 12,5 km 400 m rozhledna Vlčí hora  
zřícenina hradu Brtnický hrádek  
údolí Vlčího potoka

### PŘÍJEZD:

A  407 Varnsdorf, Krásná Lípa, Staré Křečany > Vlčí Hora

### TRASA:


Krásná Lípa, Vlčí Hora BUS nebo  Vlčí Hora >  **rozhledna Vlčí hora** 30 min. >  přes Křížový vrch do Brtníků 45 min. >  **Soví vyhlídka** 40 min. >  **převís Velký Pruský tábor** 15 min. >  zřícenina hradu **Brtnický hrádek** 10 min. >  údolím Vlčího potoka k rozcestníku *Vlčí potok – U Jezevc* 60 min. >  **Albertův kříž** 20 min. >  procházíme loukou s krásnými výhledy na Vlčí horu, Luž a Jedlovou zpět do Vlčí Hory BUS,  20 min.

## Z Rybníště lesními cestami přes Karlovu výšinu do Krásné Lípy








 ČAS	 KM	 PŘEVÝŠENÍ	 CÍLE	 MAPA
---	--	---	--	--

3 h 8,5 km 150 m Karlova výšina (vyhlídka)  
Městský park v Krásné Lípě  
Krásná Lípa

### PŘÍJEZD:

A  409 Chřibská, Krásná Lípa, Rumburk, Staré Křečany, Mikulášovice, Dolní Poustevna > Rybníště

### TRASA:

Rybníště, pošta BUS nebo  v Rybníšti >  k rozcestníku *Pod Kočičí skálou* 45 min. >  vyhlídka **Karlova výšina** 15 min. >  strmý sestup po starých kamenných schodech k rozcestníku *Nad Vápenkou* 30 min. >  **vyhlídka U Kamenné Horky** 30 min. >  **Městský park** v Krásné Lípě 20 min. >  dojdeme do Krásné Lípy BUS, 10 min.

## Kyjovským údolím podél Křinice na lodičky v soutěsce Obere Schleuse







 ČAS	 KM	 PŘEVÝŠENÍ	 CÍLE	 MAPA
---	--	---	--	--

6 h 18 km 200 m NS Údolím říčky Křinice  
všemi smysly  
Obere Schleuse  
(plavba na lodičkách)  
údolí Brtnického potoka

### PŘÍJEZD:

A  434 Děčín, Hřensko, Jetřichovice, Chřibská, Rybníště, Doubice, Krásná Lípa > Kyjov

### TRASA:

Krásná Lípa, Kyjov, Kyjovské údolí BUS nebo  Kyjov >  **NS Údolím říčky Křinice všemi smysly** (10 zastavení – vhodná pro rodiny s dětmi) až k hraničnímu přechodu v Zadní Doubici 110 min. > cesta pokračuje po německém území > k rozcestníku *Böhmische Mühle* >  okolo Niedermühle do **soutěsky Obere Schleuse** (plavba na lodičkách) 30 min. > na konci plavby po stezce vysoko nad soutěskou zpět k přístavišti > zpět stejnou cestou > k rozcestníku *Böhmische Mühle* 45 min. >  k Brtnickému mostu v Zadní Doubici 25 min. >  **údolím Brtnického potoka** do osady Kopec 60 min. >  dojdeme do Brtníků BUS, 25 min.



# TIPY NA VÝLETY S MAPOU



## OBLAST KRÁSNÉ LÍPY ČESKÉ ŠVÝCARSKO



npccs.cz  
 NPČeskeSvycarsko  
 np\_ceskesvycarsko



Českosaské  
 ŠVÝCARSKO

ceskesvycarsko.cz  
 CeskeSvycarsko1  
 bohemian\_switzerland



HŘEBENOVKA  
 Českým Švýcarskem

hrevenovka.com  
 #jduhrevenovku

### AUTOBUSOVÉ LINKY

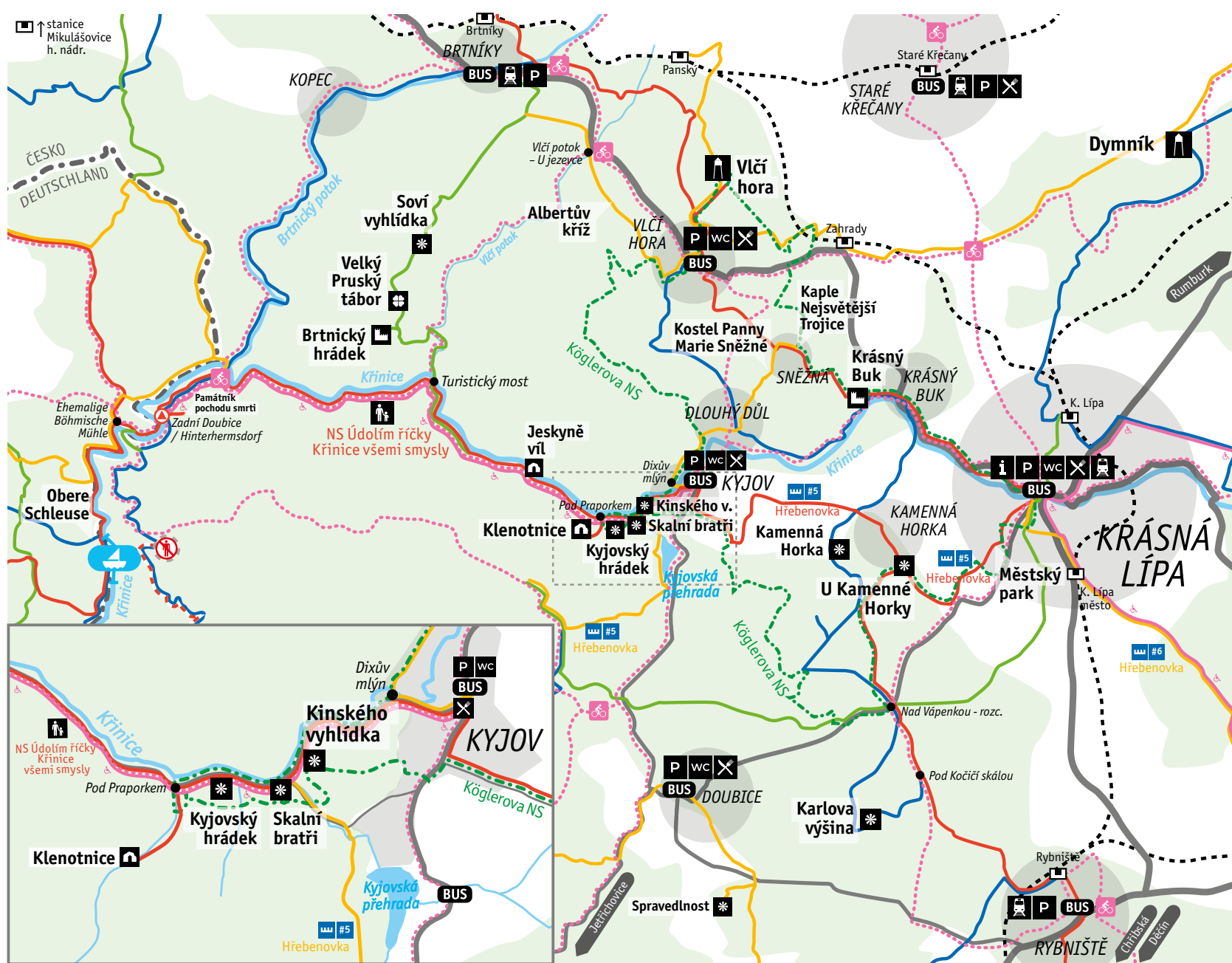
**BUS 407** Staré Křečany, Brtníky - Krásná Lípa, Vlčí Hora - Krásná Lípa, Krásný Buk - Krásná Lípa - Varnsdorf, Studánka - Varnsdorf a zpět celoročně

**BUS 409** Chřibská - Rybníště - Krásná Lípa - Rumburk - Staré Křečany - Staré Křečany, Brtníky - Mikulášovice - Vilémov - Dolní Poustevna a zpět celoročně

**BUS 434** Děčín - Hřensko, nábřeží - Hřensko, Pravčická brána - Hřensko, Mezní Louka - Jetřichovice, Vysoká Lípa - Jetřichovice - Chřibská - Rybníště - Doubice - Krásná Lípa, Kyjov - Krásná Lípa, Krásný Buk - Krásná Lípa a zpět celoročně

**Naučná stezka Údolím říčky Křinice všemi smysly** je jiná, než byste možná čekali. Nenačkáte na ní klasické tabule plné textů a grafů. Místo toho vás nechá objevovat přírodu vlastním tempem a pomocí smyslů – hmatu, zraku i sluchu. Stezka vede podél říčky Křinice z Kyjova do Zadní Doubice k hraničnímu přechodu. Asfaltová cesta umožňuje pohodlný pohyb také vozíčkářům a rodinám s kočárky. Trasa měří přibližně 13,5 km (nejde o okruh) a má 10 zastavení.

**Doporučení:** Menší děti mohou stezku absolvovat na kole nebo odražděle s nafukovacími koly. Pro zobrazení informací na zastaveních je potřeba mobilní telefon s čtečkou QR kódů.



- BUS** autobusová zastávka
- 438** autobusová linka
- plavba na lodích
- P** parkoviště
- WC** toalety
- i** informace
- zážitková trasa pro rodiny s dětmi
- rozhledna
- vyhlídka
- občerstvení
- přírodní zajímavost
- vlak, stanice
- hradek / zřícenina hradu
- jeskyně
- cyklotrasa
- UZAVŘENO! riziko pádu stromů a skal

# OBLAST KRÁSNÉ LÍPY ČESKÉ ŠVÝCARSKO

**i** **Dům Českého Švýcarska, Krásná Lípa**  
 listopad až březen  
 – Út až Ne  
 duben až říjen  
 – Po až Ne

**i** **rozhledna Dymník**  
 duben až říjen  
 – Po až Ne  
 vstupné zakoupíte na místě

**i** **rozhledna Vlčí hora**  
 duben až září  
 – Po až Ne  
 říjen až březen  
 – So, Ne  
 vstupné zakoupíte na místě

**i** **Soutěska Obere Schleuse**  
 od Velikonoc do 31. října  
 – Po až Ne  
 (9:30 až 16:30 hod., poslední loď vyplouvá v 16:00 hod.)  
 platba v EUR na místě

**P** **Kyjov**  
 Některá parkoviště v Kyjově jsou placená.

