


















## Jetřichovice – die berühmten Dittersbacher Felsen (Rudolfstein, Wilhelminenwand und Marienfelsen) – Jetřichovice

 DAUER	 KM	 HÖHENUNTERSCHIED	 ZIELE	 KARTE
4 h	9 km	350 m	Kapelle des Jüngsten Gerichts Koliřtě (Aussichtspunkte) Rudolfstein (Aussicht) Wilhelminenwand (Aussicht) Marienfels (Aussicht)	

**ANREISE:**

**A**  434 Děčín Krásná LÍpa > Jetřichovice  
Doubice

**B**  436 Děčín Srbská Kamenice > Jetřichovice  
Vysoká LÍpa


**ROUTE:**  
Jetřichovice, hostinec BUS oder  Jetřichovice >  an der Kirche vorbei zur **Kapelle des Jüngsten Gerichts** 45 Min. >  **Koliřtě** (Aussichtspunkte) >  **Rudolfstein** (Aussicht) 70 Min. >  durch den Purkartický Wald zur Aussicht auf der **Wilhelminenwand** 35 Min. >  **Balzers Lager** (Tetřevna) 10 Min. >  **Marienfelsen** (Aussicht) 15 Min. >  an dem Gebäude des ehemaligen Kindererholungsheims vorbei nach Jetřichovice BUS,  35 Min.

**TIPP:**  
Die Dittersbacher Felsen können Sie gemeinsam mit dem Wolfswelpen Lupinek erkunden. Es handelt sich um die mobile App „**Objevuj České Švýcarsko**“ („Entdecke die Böhmisches Schweiz“), die jeden Spaziergang in ein Abenteuer verwandelt. Mit Lupinek entdecken Sie gemeinsam alte Geheimnisse des Adels in der Region Jetřichovice, zahlreiche Aufgaben und Zauber der erweiterten Realität warten auf Sie. Laden Sie einfach die App herunter (kostenlos), mobile Daten sind nicht erforderlich, nur ein GPS-Signal. Nach dem Lösen der Aufgaben erwartet Sie eine Belohnung im Haus der Böhmisches Schweiz in Krásná LÍpa.



## Jetřichovice - Pavlínino údolí (Paulinengrund) - Rynartice - Jetřichovice












**Var. A – über den Kirchensteig Var. B – über den Rudolfstein (Aussicht)**

 DAUER	 KM	 HÖHENUNTERSCHIED	 ZIELE	 KARTE
2,5h/5h	7 km/15 km	250 m/450 m	Paulinengrund Kirchsteig Rudolfstein (Aussicht)	

**ANREISE:**

**A**  434 Děčín Krásná LÍpa > Jetřichovice  
Doubice

**B**  436 Děčín Srbská Kamenice > Jetřichovice  
Vysoká LÍpa

**ROUTE:**  
Jetřichovice, hostinec BUS oder  Jetřichovice >  über das Griesel-Kreuz in das Tal des Flusses Chřibská Kamenice – durch den **Paulinengrund** mit Möglichkeit eines Abstechers auf den Gemeindelehrpfad Pavlínka 80 Min. >  Aufstieg nach Rynartice > **var. A**  über den **Kirchsteig** vorbei am Zwergenfelsen zurück nach Jetřichovice BUS,  60 min. > **var. B**  weiter zum Aussichtspunkt in Rynartice 40 Min. >  Umgehung des Kreuzbergs (Aussichtspunkt) >  **Rudolfstein** (Aussicht) 120 Min. >  Wegweiser *Pohovka* 20 Min. >  zurück nach Jetřichovice BUS,  40 Min.







## Jetřichovice – Falkenstein – Tokáň (Balzhütte) – Enge Stiege – Doubice – zurück mit dem Bus nach Jetřichovice

 DAUER	 KM	 HÖHENUNTERSCHIED	 ZIELE	 KARTE
4 h	11 km	450 m	Falkenstein (Aussicht) Enge Stiege (Felschlucht)	

**ANREISE:**

**A**  434 Děčín Krásná LÍpa > Jetřichovice  
Doubice

**B**  436 Děčín Srbská Kamenice > Jetřichovice  
Vysoká LÍpa

**ROUTE:**  
Jetřichovice, hostinec BUS oder  Jetřichovice >  Burgruine **Falkenstein** (Aussichtsplattform) 30 Min. >  zum Wegweiser *Pod Suchým vrchem* 70 Min. >  Na Tokání (Balzhütte) – Baude Tokáň (Restaurant) 20 Min. > zurück zum Wegweiser *Na Tokání* >  **Enge Stiege** (Felschlucht – steinerne Treppen, Metalleitern) 20 Min. >  Gemeinde Doubice 90 Min., zurück mit dem Bus nach Jetřichovice.

## Vysoká LÍpa - Dolský mlýn (Grundmühle) - Jetřichovice


**Var. A – durch das Tal der Jetřichovická Bělá  
Var. B – über Srbská Kamenice und Všemily**

 DAUER	 KM	 HÖHENUNTERSCHIED	 ZIELE	 KARTE
1,5 h/3,5 h	4 km/10 km	30 m/250 m	Dolský Mlýn (Grundmühle) Felsüberhang Kůlna	

**ANREISE:**

**A**  434 Děčín Krásná LÍpa > Vysoká LÍpa  
Doubice Jetřichovice

**B**  436 Děčín Srbská Kamenice > Vysoká LÍpa  
Jetřichovice

**ROUTE:**  
Jetřichovice, Vysoká LÍpa, Hotel LÍpa BUS oder  >  Ruine **Dolský Mlýn** (Grundmühle) 30 Min. > **var. A**  entlang des Baches Jetřichovická Bělá nach Jetřichovice, Haltestelle Starý Mlýn BUS 45 Min. > **var. B**  von der Grundmühle weiter zum Wegweiser *Srbská Kamenice-Brod* 55 Min. >  Wegweiser *Pod Borovinou* 20 Min. >  **Všemily** >  **Felsüberhang Kůlna** >  über das Griesel-Kreuz nach Jetřichovice, BUS,  60 min.





## Vysoká LÍpa – Schauenstein - Lehrpfad Böhmerstrasse – Koliřtě - Treppenstein – Jetřichovice

 DAUER	 KM	 HÖHENUNTERSCHIED	 ZIELE	 KARTE
3,5 h	9 km	300 m	Schauenstein (Aussicht) Lehrpfad Böhmerstrasse Koliřtě (Aussichtspunkte) Treppenstein (Aussicht)	

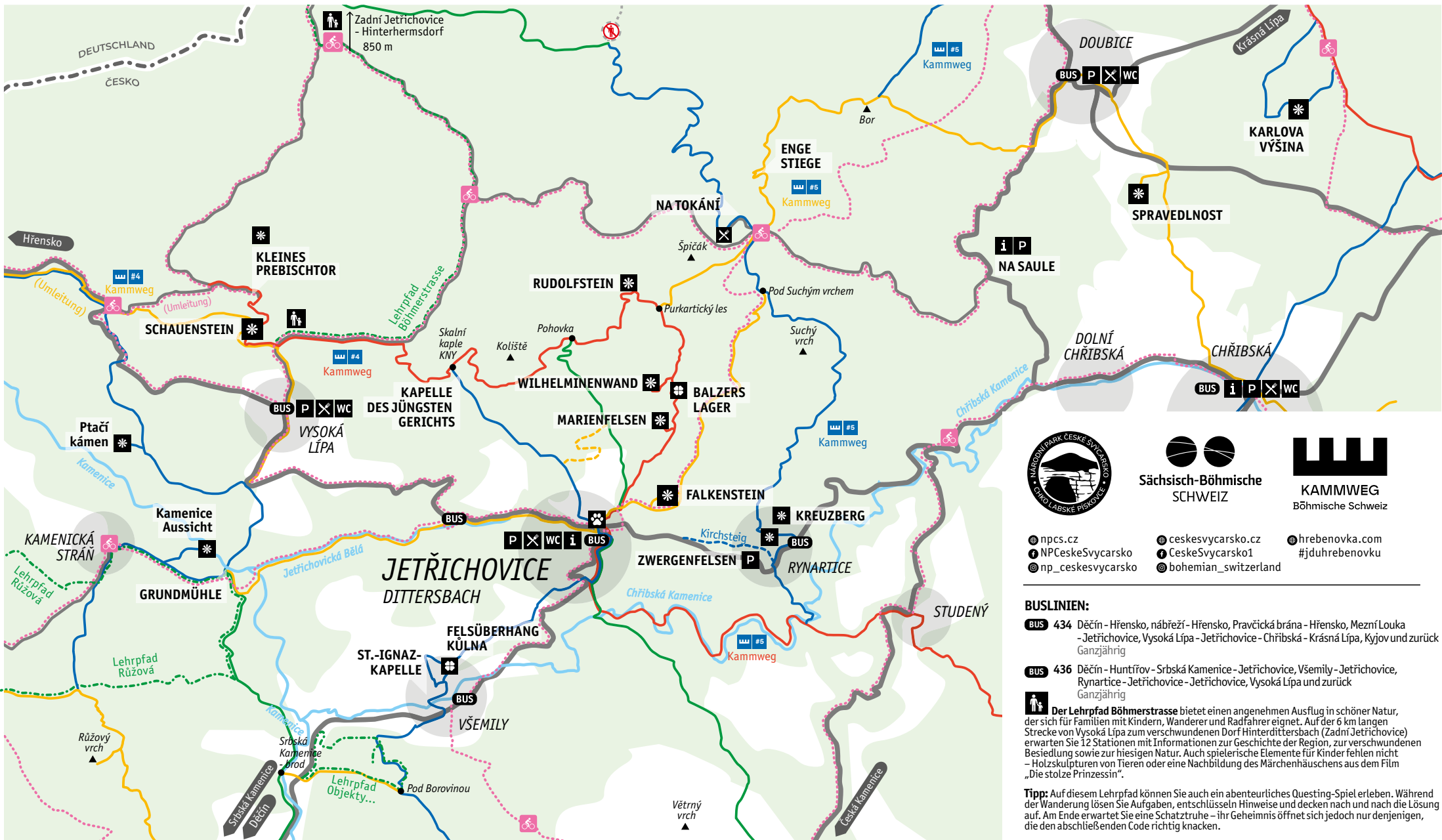
**ANREISE:**

**A**  434 Děčín Krásná LÍpa > Vysoká LÍpa  
Doubice Jetřichovice

**B**  436 Děčín Srbská Kamenice > Vysoká LÍpa  
Jetřichovice

**ROUTE:**  
Jetřichovice, Vysoká LÍpa, restaurace BUS oder  >  **Schauenstein** (Aussichtsplattform) 30 Min. >  **Lehrpfad Böhmerstrasse** zum Wegweiser *Skalně kaple KNY* 60 Min. >  über **Koliřtě** (Aussichtspunkte) zum Wegweiser *Pohovka* 40 Min. >  Aussicht **Treppenstein** 40 Min. >  zurück nach Jetřichovice, BUS,  30 min.





Sächsisch-Böhmische SCHWEIZ

KAMMWEG  
Böhmische Schweiz

- 🌐 npcs.cz
- 📍 NP Ceske Svycarsko
- 📱 np\_ceskesvycarsko
- 🌐 ceskesvycarsko.cz
- 📍 Ceske Svycarsko1
- 📱 bohemia\_switzerland
- 🌐 hrebovka.com
- 📱 #jduhrebovku

**BUSLINIEN:**

- BUS 434** Děčín - Hřensko, nábřeží - Hřensko, Pravčická brána - Hřensko, Mezní Louka - Jetřichovice, Vysoká Lípa - Jetřichovice - Chřibská - Krásná Lípa, Kyjov und zurück Ganzjährig
- BUS 436** Děčín - Huntřívov - Srbská Kamenice - Jetřichovice, Všemily - Jetřichovice, Rynartice - Jetřichovice - Jetřichovice, Vysoká Lípa und zurück Ganzjährig

**Lehrpfad Böhmerstrasse** bietet einen angenehmen Ausflug in schöner Natur, der sich für Familien mit Kindern, Wanderer und Radfahrer eignet. Auf der 6 km langen Strecke von Vysoká Lípa zum verschwundenen Dorf Hinterdittersbach (Zadní Jetřichovice) erwarten Sie 12 Stationen mit Informationen zur Geschichte der Region, zur verschwundenen Besiedlung sowie zur hiesigen Natur. Auch spielerische Elemente für Kinder fehlen nicht – Holzsulpturen von Tieren oder eine Nachbildung des Märchenhäuschens aus dem Film „Die stolze Prinzessin“.

**Tipp:** Auf diesem Lehrpfad können Sie auch ein abenteuerliches Questing-Spiel erleben. Während der Wanderung lösen Sie Aufgaben, entschlüsseln Hinweise und decken nach und nach die Lösung auf. Am Ende erwartet Sie eine Schatztruhe – ihr Geheimnis öffnet sich jedoch nur denjenigen, die den abschließenden Code richtig knacken.

- BUS** Bushaltestelle
- 434** Buslinie
- P** Parkplatz
- WC** Toiletten
- i** Information
- Lupinék-Rout** – mobile App „Entdecke die Böhmisches Schweiz“ siehe Ausflugstipp Nr. 1
- Erlebnisroute** für Familien
- Aussichtspunkt**
- Gastronomie**
- Naturesehenswürdigkeit**
- Radweg**
- GESCHLOSSEN!** BAUMBRUCHGEFAHR

# GEBIET JETŘICHOVICE BÖHMISCHE SCHWEIZ

- i Touristische Information Jetřichovice**  
April, Oktober – Sa, So, Feiertage  
Mai bis September – Mo bis So
- i Touristische Information Na Saule**  
Mai, September – Sa, So, Feiertage  
Juni bis August – täglich
- i Touristische Information Chřibská**  
Mai bis Oktober – Di bis So
- i Jetřichovice, Vysoká Lípa**  
Selbstbedienungs-  
Informationskiiosk (touristische Informationen)

**P** Zentrale Parkplätze in Jetřichovice und in Vysoká Lípa sind gebührenpflichtig. Die Bezahlung ist bar oder mit Karte möglich. Nach der Bezahlung erhalten Sie ein Parkticket, mit dem Sie während des Tages beliebig zwischen den Parkplätzen in Jetřichovice und Vysoká Lípa wechseln können.

