

Z Hřenska přes Janovskou rozhlednu na lodičky, vyhlídku Fénix a Pravčickou bránu – celodenní výlet

🕒 ČAS 7 h
📏 KM 18 km
⬆️ PŘEVÝŠENÍ 650 m
🌟 CÍLE rozhledna Janov
 Divoká soutěska
 vyhlídka Fénix
 Pravčická brána
📍 MAPA

PŘÍJEZD:

U28 Děčín
A Bad Schandau Rumburk > Schöna Hřensko
C 435 Schmilka > Hřensko
B 434 Děčín Krásná Lípa > Hřensko
D 438 Děčín > Hřensko

TRASA:

Hřensko, nábřeží BUS > **vyhlídka Elisalex** > **rozhledna Janov** 90 min. > kolem golfového areálu směr Hájenky (blízko BUS 441) > sestup do soutěsky > rozcestí Mezní můstek 45 min. > proti proudu Kamenice k **Divoké soutěsce** 10 min. – **plavba na lodičkách** > zpět na Mezní můstek 10 min. > výstup do Mezné (schody) 20 min. (BUS) > z Mezné po Mlýnské cestě – **vyhlídka Fénix** na Pravčickou bránu > na rozcestí Tři prameny 45 min. (BUS) > výstup na **Pravčickou bránu** (vyhlídka, restaurace) 45 min. > sestup zpět na Tři prameny 30 min., BUS. Zde celkem 18 km. (> můžete pokračovat pěšky Hřensko, nábřeží BUS, tj. +2,5 km)

Z Hřenska novou přeshraniční stezkou do Schmilky, přívozem na Kaiserkrone / Císařskou korunu

🕒 ČAS 4,5 h
📏 KM 11 km
⬆️ PŘEVÝŠENÍ 450 m
🌟 CÍLE Schmilka
 Kaiserkrone
 Labské přívozy
📍 MAPA

PŘÍJEZD:

434 Děčín Krásná Lípa > Hřensko, nábřeží / Hřensko, úpravna vody
C U28 Děčín Bad Schandau Rumburk
B 438 Děčín > Hřensko, nábřeží / Hřensko, úpravna vody
⌵
 Schöna Hřensko

TRASA:

Hřensko, nábřeží BUS > směr Pravčická brána, u směrovníku *Schmilka/Weg zur Wildnis* odbočit doleva 40 min. (Hřensko, úpravna vody BUS) > údolím Suché Bělé výstup na návrší Dlouhý roh a sestup na Grenzweg 50 min. > sestup starou kamennou cestou do **Schmilky** k Labi 30 min. > přívozem na levý břeh > výstup na vyhlídku na stolové hoře **Kaiserkrone / Císařská koruna** 60 min. > sestup po asfaltové silnici k vlak. nádraží Schöna 30 min. (U28 do Děčína) > přívozem do Hřenska, nábřeží BUS.

POZN. S využitím autobusové dopravy z Hřenska, nábřeží do zastávky Hřensko, úpravna vody je výlet o 2 km kratší.

Z Mezní Louky / Mezné na lodičky, vyhlídku Fénix a Pravčickou bránu

🕒 ČAS 5 h/4,5 h
📏 KM 12,5 km/11 km
⬆️ PŘEVÝŠENÍ 460 m
🌟 CÍLE Divoká soutěska
 vyhlídka Fénix
 Pravčická brána
📍 MAPA

PŘÍJEZD:

U28 Děčín
A Bad Schandau Rumburk > Schöna Hřensko
C 435 Schmilka > Mezná
B 434 Děčín Krásná Lípa > Mezní Louka
D 438 Děčín > Mezná

TRASA:

Mezní Louka > Mezná 30 min. / Hřensko, Mezná BUS > sestup k Meznímu můstku 20 min. > proti proudu Kamenice k **Divoké soutěsce** 10 min. – **plavba na lodičkách** > zpět na Mezní můstek 10 min. > výstup do Mezné (schody) 20 min. (BUS) > z Mezné po Mlýnské cestě – **vyhlídka Fénix** na Pravčickou bránu > na rozcestí Tři prameny 45 min. (BUS) > výstup na **Pravčickou bránu** (vyhlídka, restaurace) 45 min. > sestup zpět na Tři prameny 30 min., BUS.

Z Mezné do Schmilky přes vyhlídku Fénix a divokou stezku Weg zur Wildnis


🕒 ČAS 5–6 h
📏 KM 15 km
⬆️ PŘEVÝŠENÍ 500 m
🌟 CÍLE vyhlídka Fénix
 vyhlídka Kipphorn
 Großer Winterberg
 Weg zur Wildnis
 Schmilka
📍 MAPA

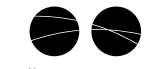
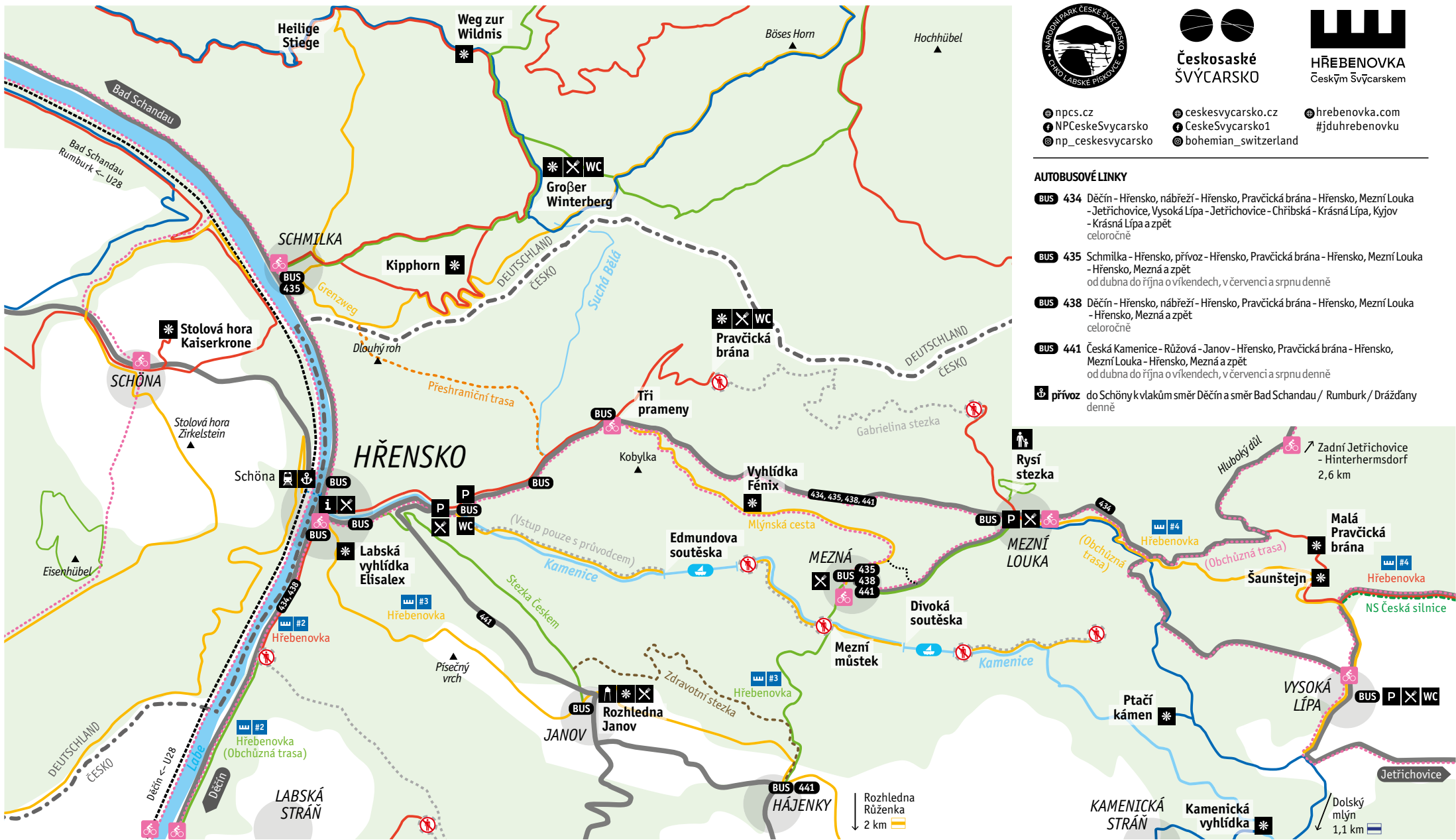
PŘÍJEZD:

U28 Děčín
A Bad Schandau Rumburk > Schöna Hřensko
C 435 Schmilka > Mezná
B 434 Děčín Krásná Lípa > Mezní Louka
D 438 Děčín > Mezná

TRASA:

Hřensko, Mezná BUS > po Mlýnské cestě – **vyhlídka Fénix** na Pravčickou bránu > na rozcestí Tři prameny 45 min. > směr Hřensko, u směrovníku *Schmilka/Weg zur Wildnis* odbočit doprava > údolím Suché Bělé výstup na návrší Dlouhý roh a sestup na Grenzweg 50 min. > výstup bukovým lesem po silnici Winterbergstrasse na skalní vyhlídku **Kipphorn** 60 min. > výstup na vrchol **Großer Winterberg** 20 min. (chata a rozhledna uzavřeny) > cestou Fremdenweg sestup na plošinu Malého Winterbergu – procházka po povalových chodnicích 30 min. (**Weg zur Wildnis/ Cesta do divočiny**) > cestou Reitsteig po okraji skal s dalekými výhledy 30 min. > sestup skalami a schodištěm Heilige Stiege > **Schmilka** 60 min. > zpět BUS 435 směr Hřensko, Mezní Louka, Mezná.





Českosaské
ŠVÝCARSKO

HŘEBENOVKA
Českým Švýcarskem

🌐 npcs.cz
📍 NPČeskeSvycarsko
📍 np_ceskesvycarsko

🌐 ceskesvycarsko.cz
📍 CeskeSvycarsko1
📍 bohemian_switzerland

🌐 hrebenovka.com
📍 #jduhrebenovku

AUTOBUSOVÉ LINKY

- BUS 434** Děčín - Hřensko, nabřeží - Hřensko, Pravčická brána - Hřensko, Mezní Louka - Jetřichovice, Vysoká Lípa - Jetřichovice - Chříbská - Krásná Lípa, Kyjov - Krásná Lípa a zpět celoročně
- BUS 435** Schmilka - Hřensko, přívoz - Hřensko, Pravčická brána - Hřensko, Mezní Louka - Hřensko, Mezná a zpět od dubna do října o víkendech, v červenci a srpnu denně
- BUS 438** Děčín - Hřensko, nabřeží - Hřensko, Pravčická brána - Hřensko, Mezní Louka - Hřensko, Mezná a zpět celoročně
- BUS 441** Česká Kamenice - Růžová - Janov - Hřensko, Pravčická brána - Hřensko, Mezní Louka - Hřensko, Mezná a zpět od dubna do října o víkendech, v červenci a srpnu denně
- 🚢 přívoz** do Schöny k vlakům směr Děčín a směr Bad Schandau / Rumburk / Dráždany denně

- BUS** autobusová zastávka
- 438** autobusová linka
- plavba na lodičkách
- P** parkoviště
- WC** toalety
- i** informace
- zážitková trasa pro rodiny s dětmi
- rozhledna
- vyhlídka
- občerstvení
- přívoz
- vlak. stanice
- cyklotrasa
- UZAVŘENO!** riziko pádu stromů a skal

OBLAST HŘENSKA ČESKÉ ŠVÝCARSKO

i Infocentrum Hřensko
– otevřeno celoročně +420 412 528 344, +420 770 131 498

i Infocentrum u přívozu Hřensko
– veřejné toalety, úschovna zavazadel a kol

P Centrální parkoviště v Hřensku jsou placená, platba je možná hotově i platební kartou

🗿 **Divoká soutěska** – v běžném provozu bez omezení, platba v hotovosti i platební kartou přímo u převozníka.

🗿 **Edmundova soutěska** – v omezeném provozu pouze s průvodcem, vstupné zakoupíte v Infocentru v Hřensku nebo online. Aktuální informace o provozu naleznete na oficiálním webu obce Hřensko (www.hrensko.cz).

🗿 **Pravčická brána** – vstupné zakoupíte na místě nebo online bez čekání (www.pbrana.cz).

