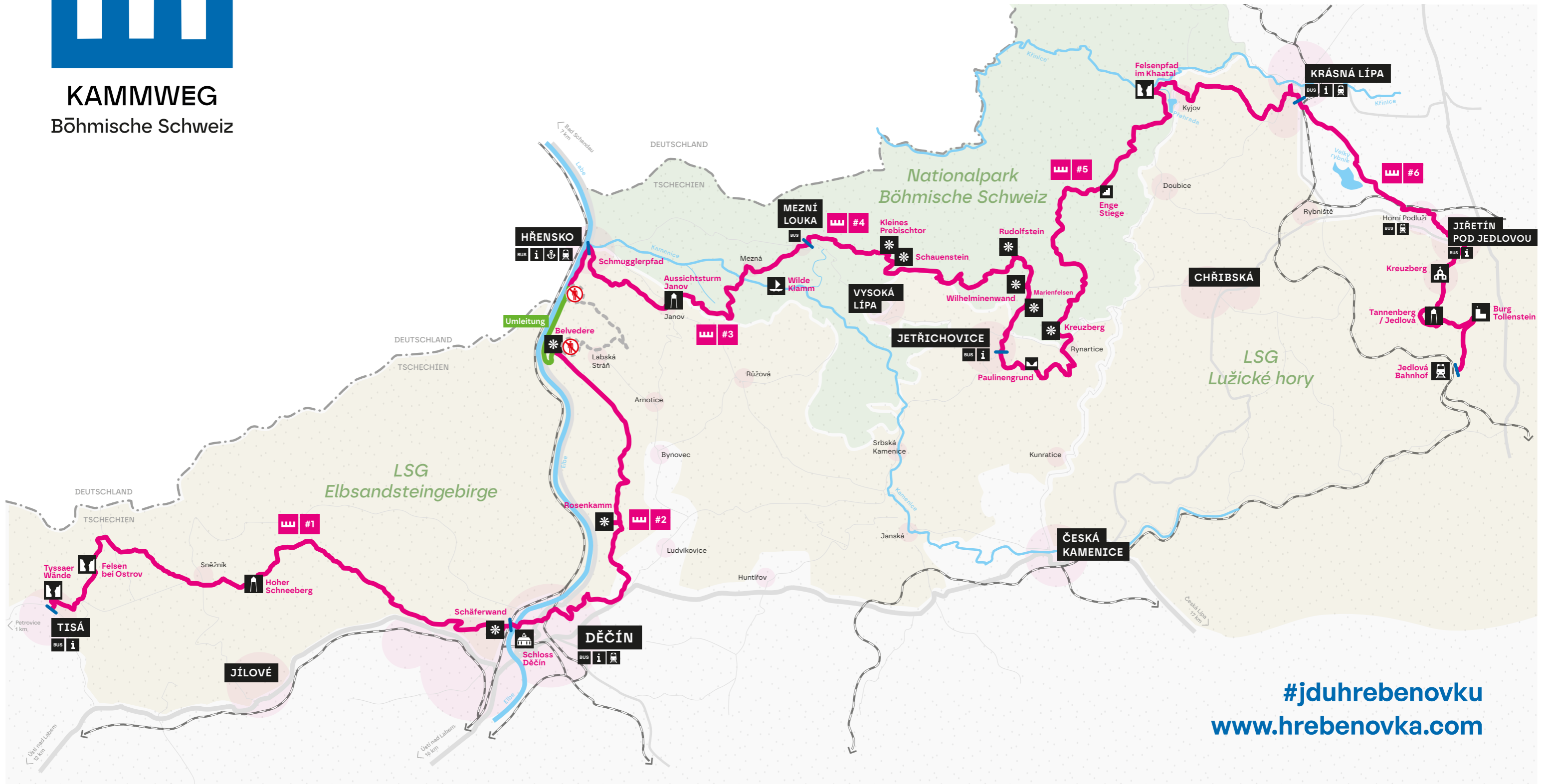




KAMMWEG

Böhmische Schweiz



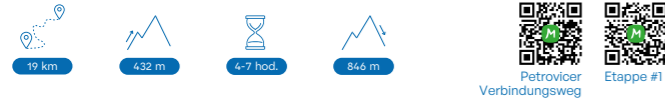
#jduhrebenovku
www.hrebenovka.com

#1	#2	#3	#4	#5	#6
Etappe #1	Etappe #2	Etappe #3	Etappe #4	Etappe #5	Etappe #6
Linkes Elbufer	Rechtes Elbufer	Rund um Hřensko	Jetřichovicer Gegend	Hintere Böhmisches Schweiz	Krásná Lípa u. Umgebung
19 km	20,5 km	11 km	13 km	23 km	13,5 km
432 m	456 m	373 m	619 m	791 m	382 m
846 m	463 m	224 m	655 m	590 m	286 m

- Kammweg
- Bushaltestelle
- Bootsfahrt
- Information
- Aussichtsturm
- Sicht
- Fähre
- Bahnhof
- Kreuzweg
- Felsenpfad
- Burg
- GESPERRT!
Gefahr durch Felssturz u. umstürzende Bäume

Petrovicer Verbindungsweg + Etapa #1

Linkes Elbufer



Der Kammweg startet gleich im ganz großen Stil. Zwei Felsenstädte, jede anders, beide absolut atemberaubend. Du kannst auswählen, ob Du Dich zwischen den Felsen der Tyssaer Wände schlängeln oder an deren Kante wandern möchtest. Solltest Du etwas völlig off-road ausprobieren wollen, erkunde die versteckten Felsformationen im Wald. Klettere um den Ort Ostrov mit dem Felsentopf und einer Teichkaskade herum und steige durch die Felsen bis auf den Gipfel des einzigen Tafelberges der Böhmisches Schweiz, den Großen Schneeberg (Děčínský Sněžník). Vom Aussichtsturm genieße den unglaublichen Blick weit ins Landesinnere, aber auch nach Sachsen. Der Weg führt schön auf Pfaden entlang und man braucht keine Angst zu haben, Mengen von Touristen zu begegnen. Auf dem Kammweg steigst Du bis nach Děčín herab, passiert die mächtige Schäferwand, von der sich ein schöner Blick auf die Stadt mit dem Schloss bietet. Der Weg führt Dich bis an das Elbufer, zur Tyrš-Brücke, die Du überquerst, und schon kannst Du Dich auf die nächste Etappe freuen.

Etappe #3

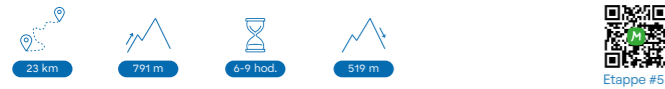
Um Hřensko herum



Von Hřensko aus kommst Du etwas außer Atem während des Aufstiegs zur Elbeaussicht, einer fabelhaften Stelle oberhalb der Ortschaft mit Aussichten auf den Fluss und in das Tal von Hřensko. Deine Schritte führen Dich dann weiter einen Waldweg entlang auf den Wiesengipfel des Hügels Pisečný vrch und dann zum Aussichtsturm in Janov, von welchem Du außer den famosen Szenerien der Silbernen, Langtal- und Kreidewände auch das Prebischtor siehst. Schau Dir aber auch die Stellen an, die nach dem Waldbrand im Nationalpark 2022 erst wieder zum Leben erwachen. Der Kammweg führt weiter über Hájenky hinunter in die Klammern am Fluss Kamenice, um dann wieder über steile Felstreppen hoch nach Mezná aufzusteigen. Von hier aus läufst Du die schönste Allee der Böhmisches Schweiz mit alten Ahornbäumen entlang bis nach Mezní Louka, einer Oase mitten Felsen und Wälder.

Etappe #5

Hintere Böhmisches Schweiz



Die fünfte Etappe ist ein Kamm-Hike, der Dich durch den romantischen Paulinengrund entlang des Flusses Kamenice bis zum Kreuzberg bei Rynartice führt. Weiter führt er auf Waldwegen zur Felsspalte Enge Stiege, die man über Leitern erklimmen kann. Ziehe den Bauch ein und genieße es! Dann kommen tiefe Wälder und vorbei an der Talsperre kommst Du in das Khaatal. Von hier aus führt Dich der Kammweg zwischen Felsen bis zum einstigen Prospektorlager – der Kyjovský hrádek und weiter hinunter an die Ufer der Kiriňtšsch. Durch das Khaatal kommt man in den Ort, nach dem das Tal benannt wurde. Du steigst bergauf über Wiesen, an Resten vom verschwundenen Dorf Hely vorbei, bis nach Kamenná Horka. Von hier aus siehst Du schon Deine letzte Station – die Stadt Krásná Lípa. Am Ende führt Dich der Kammweg durch den Waldpark bis auf den Marktplatz. Trinke ein Bier als Belohnung, Du hast es verdient!

Etappe #2

Rechtes Elbufer



In der zweiten Etappe führt Dich der Kammweg durch einen Waldpark zur Kaiseraussicht auf dem Quaderberg. Dieser Ausblick ist nicht weniger wert als der von der Schäferwand. Und gerade hier beginnt eine wunderschöne Wanderung auf dem Kamm des Felsmassivs am rechten Ufer des Elbcanyons – der tiefsten Sandsteinschlucht Europas. Historische Aussichtspunkte, manchmal als steinerne Bauten gestaltet, werden durch den tiefen Blick vom Rosenkamm und die barocke Aussichtsplattform Belvedere gekrönt. Dieser Ort wurde früher mit Konzerten und Theateraufführungen belebt, zu welchen die Gäste in Kutschen anreisten. Der Blick von hier aus in den Elbcanyon ist wirklich spektakulär. Und das Ziel der Etappe liegt nicht mehr weit entfernt und Dich erwartet jetzt nur noch der Abstieg nach Hřensko.

Etappe #4

Jetřichovicer Gegend



Durch die Wälder zwischen Mezní Louka und Jetřichovice kommst Du bis zum Kleinen Prebischtor. Jetzt hast Du die einmalige Gelegenheit, die Felsaussicht zu erklimmen, denn bei ihrer größeren Verwandten gelingt Dir das nicht mehr. Einen sandigen Weg zwischen Felsen entlang steigst Du zum Fuß der ehemaligen Rüberburg Schauenstein herab. Bis auf den Gipfel des Felsmassivs zu steigen, ist heute einfacher als früher dank der neu erbauten Leitern. Nach etwas Adrenalin belohnen Dich wunderbare Aussichten auf die Landschaft. Hast Du sie genossen? Dann zurück auf die Böhmisches Straße und dann zu dem TOP-Abschnitt auf dem Kammweg – den Jetřichovicer Aussichten. Drei Felsgipfel mit außerordentlichen Aussichten, die man lieben muss. Bei einem steilen Abstieg nach Jetřichovice hast Du genügend Zeit, Dir den Rabenfelsen anzusehen. Auch hier hat es 2006 gebrannt, so dass Du sehen kannst, wie die Wiederbelebung des Nationalparks nach dem Brand 2022 aussehen kann.

Etappe #6 + Verbindungsweg zum Stožec

Krásná Lípa u. Umgebung



Der Kammweg führt weiter einen angenehmen Trail entlang, über das Vogelschutzgebiet am Teich Velký rybník, weiter nach Jiřetín pod Jedlovou, einem malerischen Ort, einer ehemaligen Bergstadt. Vom Marktplatz führt der Weg zum Kreuzberg mit einem der schönsten Kreuzwege in Tschechien, der auch von Filmemachern aufgesucht wird. Vom Heiligen Grab aus macht der Kammweg seinem Namen alle Ehre, wenn er einen Wiesenkamm entlangführt. Links hast Du Ausblicke in das Lausitzer Gebirge, rechts in die ganze Böhmisches Schweiz, traumhaft. Auf dem Gipfel des Tannenbergs stille Deinen Durst in der angenehmen Gaststätte und vergiss nicht den Aussichtsturm zu besteigen. Damit ist es aber heute mit den Aussichten noch nicht vorbei. Laufe durch den Buchenwald bis zur Burgruine Tollenstein und genieße den Ausblick in die Umgebung. Das letzte Stück des Kammwegs erwartet Dich, olé! Auf dem Weg zum Bahnhof Jedlová erreichst Du den hundertsten Kilometer des Kammweges durch die Böhmisches Schweiz. Vom Bahnhof aus kannst Du weiter zum Kamm des Lausitzer Gebirges wandern. Du überquerst die Brücke über die Hauptstraße in das Landesinnere und hast weitere Kilometer des Kammweges vor Dir, diesmal in der Liberecer Region. Hast Du Lust weiter zu laufen?

Karte

Der Kammweg durch die Böhmisches Schweiz

DE

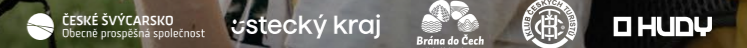
FÜR JEDEN WAS DABEI

Der Kammweg durch die Böhmisches Schweiz ist wie eine verlockende Schachtel voller Konfekt. Du kannst sie auf einmal essen und alle Geschmäcker und Aromen gleichzeitig genießen, Du kannst einzelne Bonbons nach Deinem Geschmack und je nach Deiner Stimmung auswählen... Man kann sie allein verkosten, aber man kann sie auch anderen anbieten. Eine Schachtel voller Konfekt verspeist man aber nur und das war's. Den Kammweg durch die Böhmisches Schweiz hingegen kann man immer wieder verkosten, hierher zurückkehren, die Richtung ändern, entdecken, was in Reichweite ist, innehalten und versuchen, den Geist der Orte zu verstehen, laufen - und liegen, gehen - und träumen.

Die Palette der Erlebnisse, Bilder, Empfindungen und Eindrücke ist so vielfältig, dass es keine Rolle spielt, ob Du ein Kilometerfresser, ein Romantiker, ein Rekordbrecher, ein Hundewanderer, ein Familiensmann, ein Träumer, ein Pragmatiker, ein Natur-, Denkmal- oder Volksarchitekturliebhaber, ein Nachhaltigkeitsfan, ein schneller oder langsamer Wanderer, ein erfahrener Tourist oder ein Wanderneuling bist - Du wirst immer eine gehörige Portion Schönheit finden, die für Dich passt und Deine Wünsche und Sehnsüchte erfüllt. Nein, im Ernst, dieser Weg ist einfach zauberhaft.

Und es spielt keine Rolle, ob der Kammweg durch die Böhmisches Schweiz nur einen Teilabschnitt in Deinem Vorhaben darstellt, den gesamten Kammweg zu erwandern, und Du hier auf dem Weg vom Erzgebirge oder vom Lausitzer Gebirge angekommen bist, oder ob Du ihn zu Deinem alleinigen Ziel auserwählt hast - der Weg wird sich immer in Deinem Gedächtnis für das ganze Leben einprägen. Glaub uns, wir kennen ihn, lieben ihn, teilen ihn und empfehlen ihn weiter.

Am Projekt Kammweg durch die Böhmisches Schweiz beteiligten sich:



Mehr unter hrebenovka.com