


Top-Fotospots in der Böhmischen Schweiz

Das Elbsandsteingebirge und die gesamte Böhmisches Schweiz gehören zu den fotogensten Landschaften Europas. Auf relativ kleinem Raum findet man dort einzigartige Tafelberge, Felsnadeln, Täler, Wälder, Felder und Dörfer. Wo also anfangen? Der Fotograf Hynek Hampl ([@hyneccheck](#)) rät Ihnen, wo Sie die besten Motive finden.



Kamnitzklamm - Foto: Hynek Hampl @hyneccheck

1. Kamnitzklamm

In der tiefen [Klamm des Flüsschens Kamenice \(Kamnitz\)](#) finden Sie zwischen hohen Felswänden den bemerkenswertesten und interessantesten Teil der Böhmisches Schweiz. Ein Teil der Schlucht ist nur mit Kähnen passierbar.

Zugangsweg

[Von Hřensko \(Herrnskretschen\)](#) aus (ca. 2 km)

Beste Tageszeit

ganztägig

Insidertipp

In den Wintermonaten kann man nur bis zur Kahnanlegestelle laufen, die Kähne sind im Winter nicht in Betrieb

Übernachtungstipp

[Hotel Praha v Hřensku](#) (Herrnskretschen)



Prebischtor - Foto: Pavel Daněk @danekpavel

2. Prebischtor

[Das Prebischtor](#) (tsch. Pravčická brána) ist eine der bekanntesten Felsformationen Tschechiens und befindet sich 3 km von Hřensko (Herrnskretsch) entfernt, in der Nähe der deutsch-tschechischen Grenze. Das Wahrzeichen des Nationalparks Böhmisches Schweiz ist mit einer lichten Höhe von 16 m, einer Spannweite von fast 27 m und einer Bogenbreite von 7-8 m das größte Sandstein-Felsentor Europas.

Zugangsweg

von Mezní Louka (Rainwiese) über den Gabrielensteig (ca. 6 km), kürzerer Weg

von der Bushaltestelle „Tři prameny“ (ca. 1 km)

Beste Tageszeit


Nachmittagsstunden, goldene Stunde

Insidertipp

Der Weg von Mezní Louka (Rainwiese) bietet mehr schöne Fotomotive.

Übernachtungstipp

[Penzion U Fořta](#) na Mezní Louce (Rainwiese)



Aussichtsfelsen „Jetřichovické vyhlídky“ (Dittersbacher Wände) - Foto: Hynek Hampl @hyncheck

3. Aussichtsfelsen "Jetřichovické vyhlídky" (Dittersbacher Wände)

Die Böhmisches Schweiz ist eine Landschaft der Ausblicke und die interessantesten findet man auf den [Dittersbacher Wänden](#) (Jetřichovické vyhlídky), auf den Felsen mit den poetischen Namen Marienfelsen (Mariina skála), Wilhelminenwand (Vilemínina stěna) und Rudolfstein (Rudolfův kámen). Alle drei Dittersbacher Aussichtspunkte sind nach Mitgliedern der Familie Kinsky benannt, der die Herrschaft Böhmisches Kamnitz (Česká Kamenice) gehörte.

Zugangsweg

von Jetřichovice (Dittersbach) auf dem rot markierten Wanderweg (ca. 2 km)

Beste Tageszeit


Sonnenuntergang

Insidertipp

Versuchen Sie, nicht nur den Marienfelsen zu besteigen, sondern wandern Sie weiter auf die Wilhelminenwand, den idealen Ort für Sonnenuntergänge. Vorsicht, der Weg kann vereist sein, seien Sie bitte besonders vorsichtig.

Übernachtungstipp

[Hotel „Zámeček“ in Rynartice](#) (Rennersdorf)



Ehemaliges Gaswerk bei Hřensko (Herrnskretsch) - Foto: Hynek Hampl
@hyncheck

4. Ehemaliges Gaswerk bei Hřensko (Herrnskretsch)

Das Steinhaus wurde 1905 von deutschen Arbeitern an einem Bachlauf errichtet. Es handelte sich um ein Gaswerk für Acetylengas, das zwölf nahegelegene Wohnhäuser mit Leuchtgas versorgte. Das Werk wurde an einem dafür geeigneten Platz gebaut - in einer relativ engen Schlucht, wo im Falle einer Explosion keine Wohnhäuser im Ort gefährdet waren. Das Gebäude diente jedoch nur etwa zwanzig Jahre seinem Zweck.

Zugangsweg


[von Hřensko \(Herrnskretsch\)](#) aus auf dem grün markierten Wanderweg (ca. 200 m)

Beste Tageszeit

ganztägig

Insidertipp

Im Gebäude befinden sich nun eine neue Pension und ein Restaurant. Wenn Sie mutig sind, können Sie dort auch übernachten. :)



Berg „Křížový vrch“ (Kreuzberg) bei Rynartice (Rennersdorf) - Foto: Hynek Hampel @hyncheck

5. Berg "Křížový vrch" (Kreuzberg) bei Rynartice (Rennersdorf)

Ort mit einem der schönsten Ausblicke der gesamten Böhmisches Schweiz. Herrlich ist das hügelige Panorama des Lausitzer Gebirges, der gewaltige Berg Studenec (Kaltenberg) und der unverwechselbare Berg „Růžovský vrch“ (Rosenberg). Oberhalb der Häuser von Rynartice (Rennersdorf) sehen wir direkt unter uns die wellige Landschaft um Vysoká Lípa (Hohenleipa) und dahinter die typischen Tafelberge der Sächsischen Schweiz. Man hat von hier einen guten

Blick auf die Dittersbacher Wände (Jetřichovické stěny) – den Marienfelsen (Mariina skála) und die Wilhelminenwand (Vilemínina stěna). Auch die Berge Studenec (Kaltenberg), Růžák (Rosenberg) und das Lausitzer Gebirge sind gut zu sehen.

Zugangsweg

gut erreichbar vom [Hotel „Zámeček“](#), von wo ein Plattenweg bis fast zum Gipfel führt (ca. 500 m)

Sonnenaufgang

Sonnenaufgang

Insidertipp

Vom Kreuzberg aus lässt sich auch der Marienfelsen gut fotografieren.

Übernachtungstipp

[Pension „Falkenštejn“](#) in Krásná Lípa (Schönlinde)



Berg „Zlatý vrch“ (Goldberg) bei Česká Kamenice (Böhmisch Kamnitz) - Foto: Martin Rak

6. Berg "Zlatý vrch" (Goldberg) bei Česká Kamenice (Böhmisch Kamnitz)

Am südöstlichen Hang dieser markanten Erhebung (657 m) wurde ein Steinbruch angelegt, angeblich um 1870. Die Basaltsäulen dort waren perfekt ausgebildet und hatten kaum Risse, sodass sich bis zu 6 m lange Säulen abbauen ließen. Wegen ihrer großen Festigkeit sollen sie auch beim Deichbau in den Niederlanden zum Einsatz gekommen sein. Der Steinbruch war ursprünglich in zwei Stockwerke unterteilt, in denen die Länge der senkrechten Säulen bis zu 18

m betrug.

Zugangsweg


vom Parkplatz bei der Ortschaft Líska/Hasel (ca. 1 km)

Beste Tageszeit

Sonnenaufgang

Übernachtungstipp

[Hotel „Česká Koruna“](#) in Děčín (Tetschen) oder [Pension „Na Stodolci“](#) in Chřibská (Kreibitz)



7. Das Felsgebiet "Tiské stěny" (Tyssaer Wände)

Als [Tyssaer Wände](#) bezeichnet man die unter Naturschutz stehende Felsenstadt in der Nähe des Ortes Tisá (Tyssa) im Bezirk Ústí nad Labem (Aussig). Diese Felsenstadt ist sowohl von der Fläche als auch von der Vielfalt der Felsformationen her einzigartig. Die Tyssaer Wände bilden ein Labyrinth von Sandsteinfelsen, wobei die Felsnadeln bis zu 70 Meter in die Höhe ragen. Der höchste Punkt der Tyssaer Wände liegt bei 613 Metern.

Zugangsweg

kurz, nicht weit vom Parkplatz entfernt

Beste Tageszeit


ganztägig

Insidertipp

Aufnahmen von den Tyssaer Wänden sind auch im Film „Die Chroniken von Narnia“ zu sehen.

Übernachtungstipp

[Hotel „Ostrov“ in Ostrov](#) (Eiland)



Aussichtsturm „Růženka“ - Foto: Petr Jan Juračka

8. Aussichtsturm „Růženka“

Der neue Aussichtsturm mit dem poetischen Namen „Růženka“ (Röschen) befindet sich am Berg „Pástevní vrch“ (Hutberg, 402 m) im Ort Růžová (Rosendorf). Růžová befindet sich 8 km vom deutsch-tschechischen Grenzübergang Hřensko (Herrnskretschen) entfernt. Vom Aussichtsturm aus hat man einen herrlichen Rundblick: Auf deutscher Seite sind z. B. der Große und Kleine Zschirnstein, der Pfaffenstein, der Papststein, der Lilienstein, die Kaiserkrone usw. zu sehen, auf tschechischer Seite der Berg Vlčí hora (Wolfsberg), das Felsentor „Pravčická brána“ (Prebischtor), der Berg „Vysoký Sněžník“ (Hoher Schneeberg), die Berge Jedlová (Tannenberg), Studenec (Kaltenberg) und andere.

Zugangsweg

von der Kirche in Růžová (Rosenberg) ca. 1 km den Wegweisern folgend

Beste Tageszeit

Sonnenaufgang, Sonnenuntergang

Insidertipp

Warten Sie bis zum Sonnenuntergang und versuchen Sie, den Nachthimmel über dem Aussichtspunkt zu fotografieren.

Übernachtungstipp

[Pension AROSA in Růžová](#) (Rosendorf), [Hotel „U Zeleného stromu“](#) in Janov (Jonsdorf)

[Export do PDF](#)